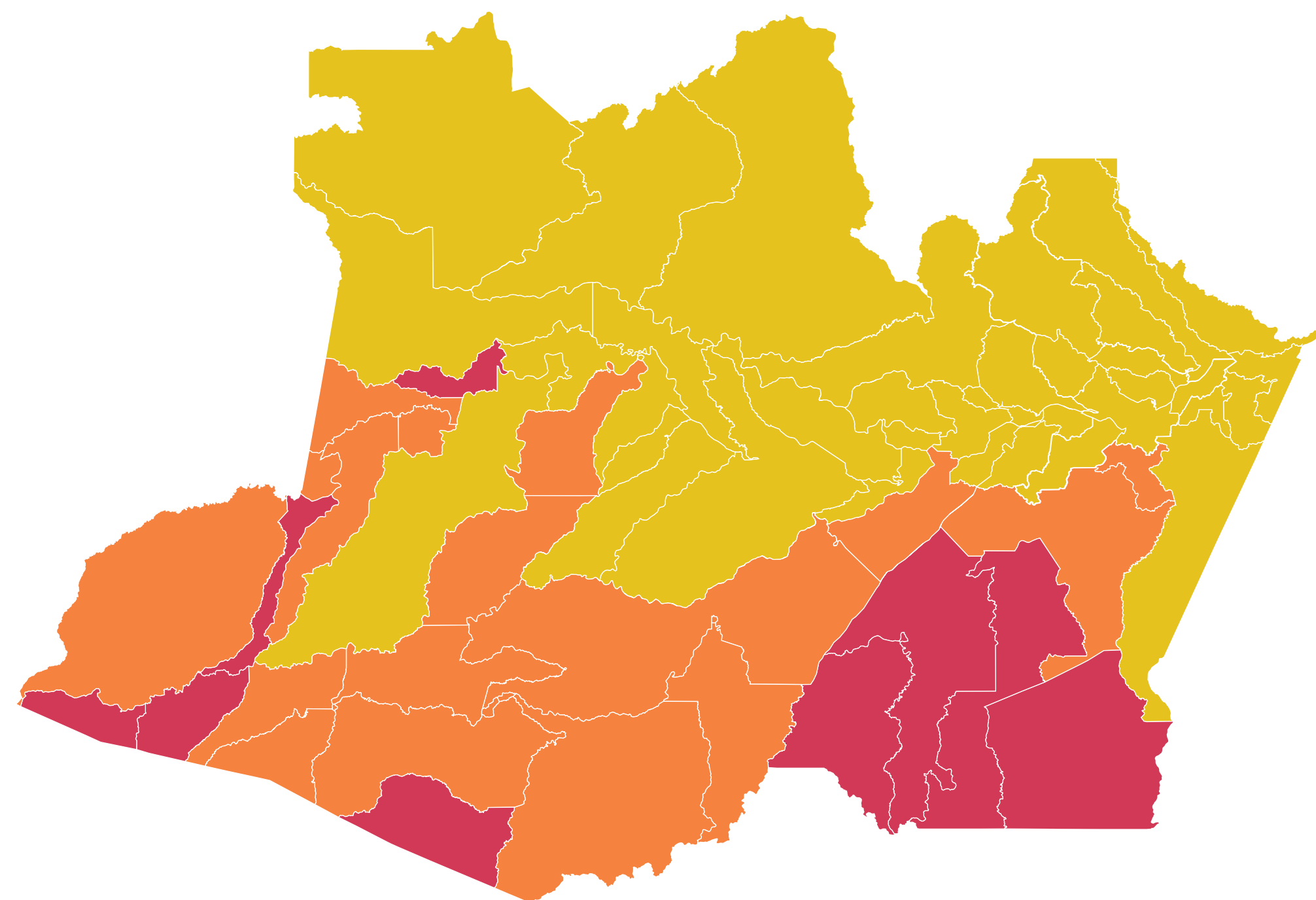


Situação Atual dos Municípios



Emergência:

Humaitá, Apuí, Manicoré, Boca do Acre, Guajará, Ipixuna, Novo Aripuanã, Benjamin Constant, Borba, Tonantins

Alerta:

Nova Olinda do Norte, Pauini, Lábrea, Canutama, Tapauá, Beruri, Itamarati, Eirunepé, Envira, Carauari, Juruá, Atalaia do Norte, Tabatinga, São Paulo de Olivença, Santo Antônio do Içá, Amaturá

Atenção:

Barreirinha, Boa Vista do Ramos, Nhamundá, Urucará, São Sebastião do Uatumã, Parintins, Maués, Itacoatiara, Codajás, Anori, Anamã, Caapiranga, Manacapuru, Iranduba, Manaquiri, Careiro Castanho, Careiro da Várzea, Jutai, Fonte Boa, Japurá, Maraã, Uarini, Alvarães, Tefé, Coari, Autazes, Barcelos, Itapiranga, Manaus, Silves, Presidente Figueiredo, Rio Preto da Eva, Santa, Isabel do Rio Negro, Novo Airão, São Gabriel da Cachoeira, Urucurituba

Normalidade:

Emergência:	10	Alerta:	16	Atenção:	36	Normalidade:	00
--------------------	-----------	----------------	-----------	-----------------	-----------	---------------------	-----------



TOTAL DE PESSOAS ATINGIDAS

118.474



TOTAL DE FAMÍLIAS ATINGIDAS

29.620

ENTREGAS:

160 toneladas
CESTAS BÁSICAS

[Humaitá, Manicoré, Apuí]

1.100 CAIXAS COM
copos d'água de 200 ml
totalizando **33 MIL COPOS**

600 CAIXAS D'ÁGUA
de 500 litros

6 KITS PURIFICADORES
do programa **Água Boa**

Fonte: Defesa Civil e Cosama

FVS-RCP

Envio de hipoclorito
de janeiro a 16 de abril

1.697.050
unidades

PREVISÃO PARA O TRIMESTRE

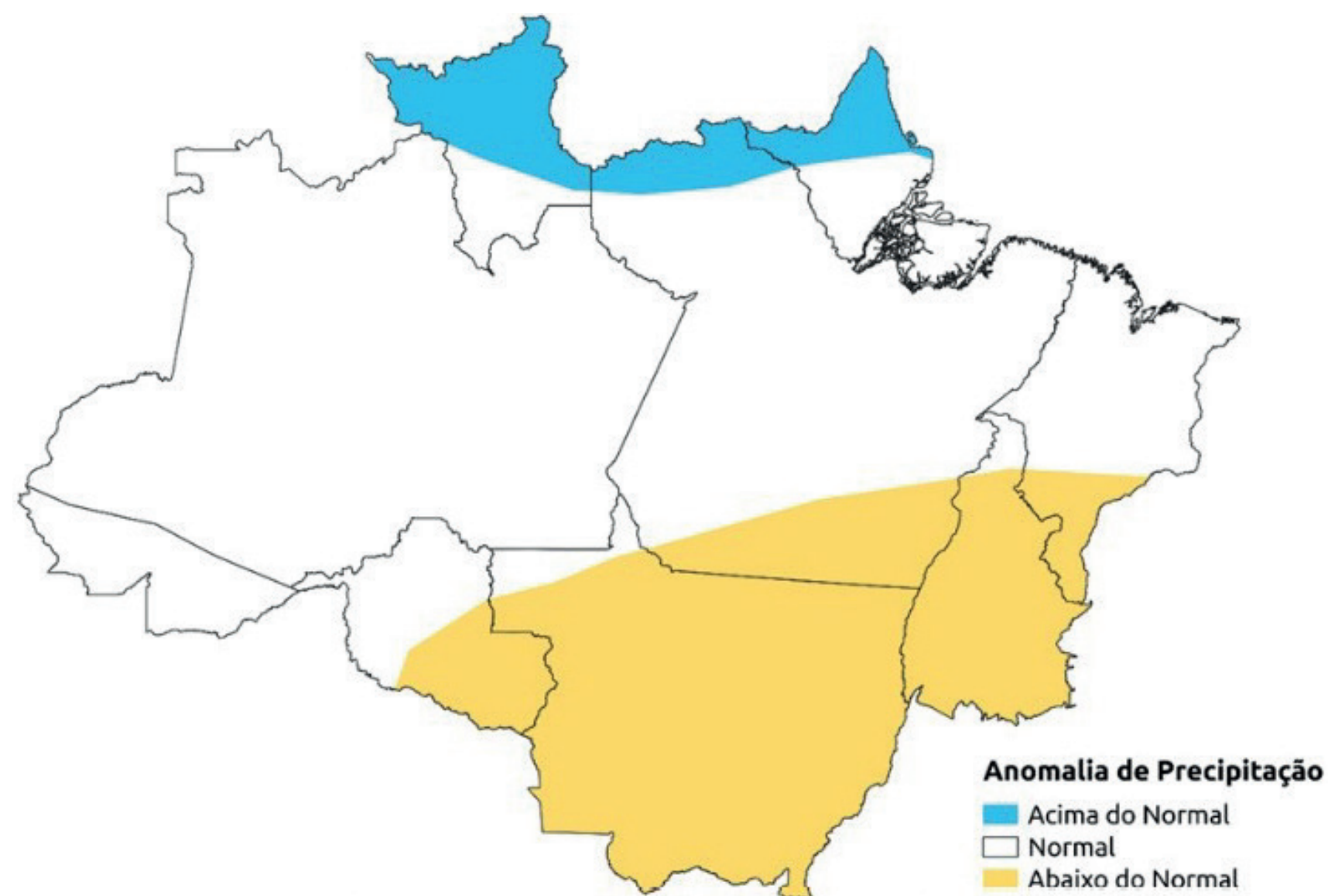
ABRIL

MAIO

JUNHO

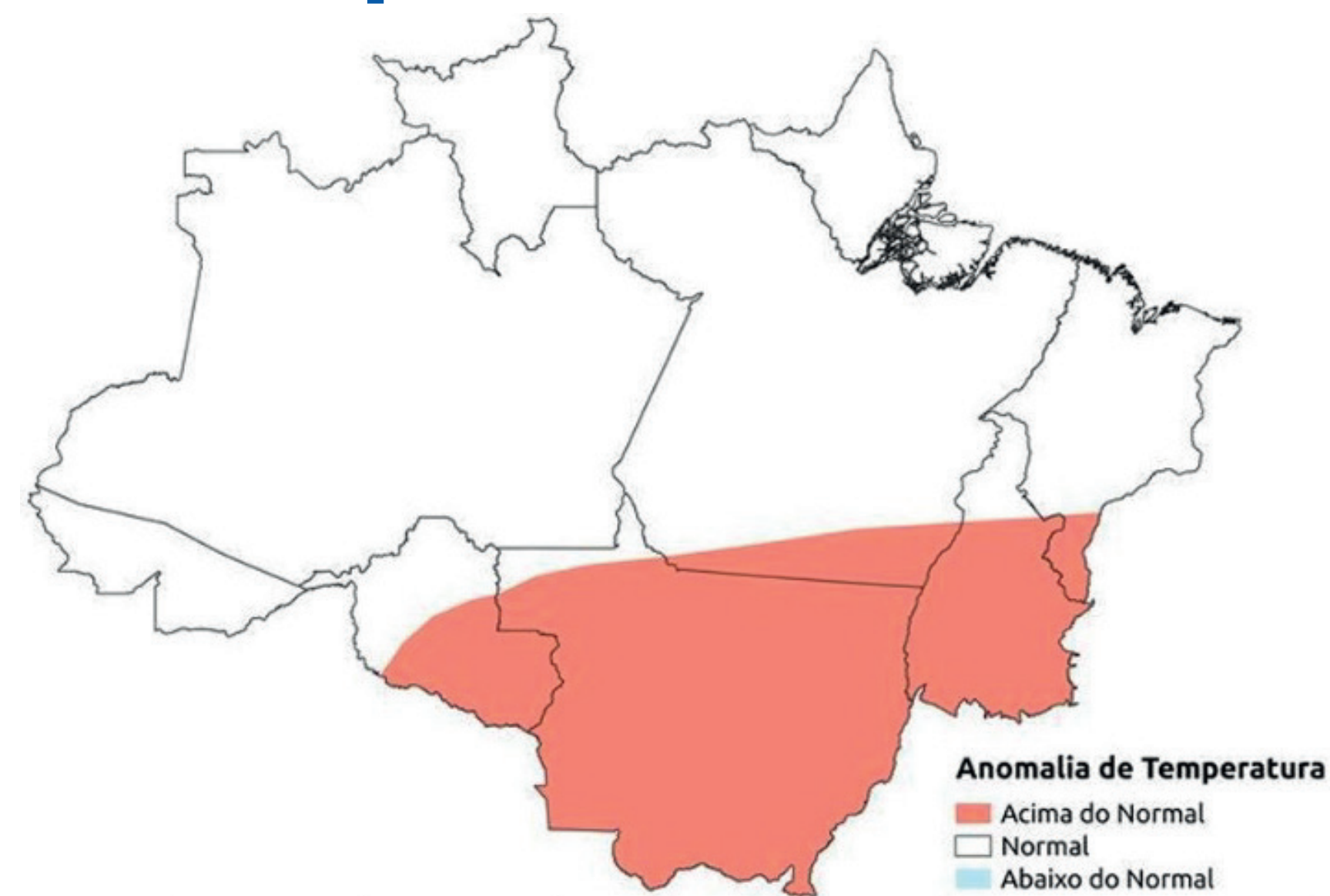
Fonte: CENSIPAM
Centro Gestor e Operacional do
Sistema de Proteção da Amazônia |
Centro Regional de Manaus

➔ Chuvas



Chuvas na Amazônia Legal estarão acima da média do centro-norte de Roraima ao norte do Amapá, abaixo da média em partes de MT, TO, MA e RO, e normal nas demais áreas, incluindo o Amazonas.

➔ Temperaturas



Temperatura na Amazônia Legal estará acima da média em MT, centro-sul de TO e RO, e extremo sul de PA e MA, com normalidade no Amazonas.

Atualizado em: 22/04/2025 10:12:19

Situação dos MUNICÍPIOS

CALHA
JURUÁ



COTAS DIÁRIAS, MÍNIMAS E MÁXIMAS

SELECIONE O MUNICÍPIO

Itamarati



COTA MAIS RECENTE

20,80

ÚLTIMA DATA DE ATUALIZAÇÃO

22-04-2025

COTA MÁXIMA REGISTRADA

21,91

DATA MÁXIMA REGISTRADA

07-04-2015

COTA MÍNIMA REGISTRADA

4,83

DATA MÍNIMA REGISTRADA

03-10-2024

DIFERENÇA ATÉ A MÁXIMA

1,11

DIFERENÇA ATÉ A MÍNIMA

15,97

NÍVEL CRÍTICO DE ENCHENTE



Processo de
Enchente

NÍVEL CRÍTICO DE VAZANTE

Fonte: Defesa Civil

Calendário Anual das Cotas Diárias



Situação dos MUNICÍPIOS

CALHA
PURUS


Atualizado em: 22/04/2025 10:12:19



COTAS DIÁRIAS, MÍNIMAS E MÁXIMAS

SELECIONE O MUNICÍPIO

Lábrea



COTA MAIS RECENTE

20,69

ÚLTIMA DATA DE ATUALIZAÇÃO

22-04-2025

COTA MÁXIMA REGISTRADA

21,79

DATA MÁXIMA REGISTRADA

13-04-1997

COTA MÍNIMA REGISTRADA

0,45

DATA MÍNIMA REGISTRADA

17-10-1937

DIFERENÇA ATÉ A MÁXIMA

1,10

DIFERENÇA ATÉ A MÍNIMA

20,24

NÍVEL CRÍTICO DE ENCHENTE



Processo de
Enchente

NÍVEL CRÍTICO DE VAZANTE

Fonte: Defesa Civil

Calendário Anual das Cotas Diárias

Atualizado em: 22/04/2025 10:12:19

Situação dos MUNICÍPIOS

CALHA
MADEIRA



COTAS DIÁRIAS, MÍNIMAS E MÁXIMAS

SELECIONE O MUNICÍPIO

Humaitá



COTA MAIS RECENTE

23,79

ÚLTIMA DATA DE ATUALIZAÇÃO

22-04-2025

COTA MÁXIMA REGISTRADA

25,63

DATA MÁXIMA REGISTRADA

09-04-2014

COTA MÍNIMA REGISTRADA

8,00

DATA MÍNIMA REGISTRADA

16-10-2024

DIFERENÇA ATÉ A MÁXIMA

1,84

DIFERENÇA ATÉ A MÍNIMA

15,79

NÍVEL CRÍTICO DE ENCHENTE



Processo de
Enchente

Fonte: Defesa Civil

Calendário Anual das Cotas Diárias

NÍVEL CRÍTICO DE VAZANTE

Atualizado em: 22/04/2025 10:12:19

Situação dos MUNICÍPIOS

CALHA
ALTO
SOLIMÕES



COTAS DIÁRIAS, MÍNIMAS E MÁXIMAS

SELECIONE O MUNICÍPIO

Tabatinga



COTA MAIS RECENTE

12,35

ÚLTIMA DATA DE ATUALIZAÇÃO

22-04-2025

COTA MÁXIMA REGISTRADA

13,82

DATA MÁXIMA REGISTRADA

28-05-1999

COTA MÍNIMA REGISTRADA

-2,54

DATA MÍNIMA REGISTRADA

26-09-2024

DIFERENÇA ATÉ A MÁXIMA

1,47

DIFERENÇA ATÉ A MÍNIMA

14,89

NÍVEL CRÍTICO DE ENCHENTE



Processo de
Enchente

NÍVEL CRÍTICO DE VAZANTE

Fonte: Defesa Civil

Calendário Anual das Cotas Diárias

Atualizado em: 22/04/2025 10:12:19

Situação dos MUNICÍPIOS

CALHA
MÉDIO
SOLIMÕES



COTAS DIÁRIAS, MÍNIMAS E MÁXIMAS

SELECIONE O MUNICÍPIO

Fonte Boa



COTA MAIS RECENTE

21,11

ÚLTIMA DATA DE ATUALIZAÇÃO

22-04-2025

COTA MÁXIMA REGISTRADA

22,82

DATA MÁXIMA REGISTRADA

07-07-1989

COTA MÍNIMA REGISTRADA

7,12

DATA MÍNIMA REGISTRADA

17-10-2024

DIFERENÇA ATÉ A MÁXIMA

1,71

DIFERENÇA ATÉ A MÍNIMA

13,99

NÍVEL CRÍTICO DE ENCHENTE



Processo de
Enchente

NÍVEL CRÍTICO DE VAZANTE

Fonte: Defesa Civil

Calendário Anual das Cotas Diárias

Atualizado em: 22/04/2025 10:12:19

Situação dos MUNICÍPIOS

CALHA
BAIXO
SOLIMÕES



COTAS DIÁRIAS, MÍNIMAS E MÁXIMAS

SELECIONE O MUNICÍPIO

Manacapuru



COTA MAIS RECENTE

17,92

ÚLTIMA DATA DE ATUALIZAÇÃO

22-04-2025

COTA MÁXIMA REGISTRADA

20,86

DATA MÁXIMA REGISTRADA

17-06-2021

COTA MÍNIMA REGISTRADA

2,06

DATA MÍNIMA REGISTRADA

12-10-2024

DIFERENÇA ATÉ A MÁXIMA

2,94

DIFERENÇA ATÉ A MÍNIMA

15,86

NÍVEL CRÍTICO DE ENCHENTE



Processo de
Enchente

NÍVEL CRÍTICO DE VAZANTE

Fonte: Defesa Civil

Calendário Anual das Cotas Diárias

Atualizado em: 22/04/2025 10:12:19

Situação dos MUNICÍPIOS


CALHA MÉDIO AMAZONAS



COTAS DIÁRIAS, MÍNIMAS E MÁXIMAS

SELECIONE O MUNICÍPIO

Itacoatiara



COTA MAIS RECENTE

13,21

ÚLTIMA DATA DE ATUALIZAÇÃO

14-04-2025

COTA MÁXIMA REGISTRADA

15,20

DATA MÁXIMA REGISTRADA

20-05-2021

COTA MÍNIMA REGISTRADA

-0,14

DATA MÍNIMA REGISTRADA

13-10-2024

DIFERENÇA ATÉ A MÁXIMA

1,99

DIFERENÇA ATÉ A MÍNIMA

13,35

NÍVEL CRÍTICO DE ENCHENTE



Processo de
Enchente

NÍVEL CRÍTICO DE VAZANTE

Fonte: Defesa Civil

Calendário Anual das Cotas Diárias

Atualizado em: 22/04/2025 10:12:19

Situação dos MUNICÍPIOS

CALHA
BAIXO
AMAZONAS



COTAS DIÁRIAS, MÍNIMAS E MÁXIMAS

SELECIONE O MUNICÍPIO

Parintins



COTA MAIS RECENTE

7,95

ÚLTIMA DATA DE ATUALIZAÇÃO

21-04-2025

COTA MÁXIMA REGISTRADA

9,46

DATA MÁXIMA REGISTRADA

21-05-2021

COTA MÍNIMA REGISTRADA

-2,68

DATA MÍNIMA REGISTRADA

07-11-2024

DIFERENÇA ATÉ A MÁXIMA

1,51

DIFERENÇA ATÉ A MÍNIMA

10,63

NÍVEL CRÍTICO DE ENCHENTE



Processo de
Enchente

NÍVEL CRÍTICO DE VAZANTE

Fonte: Defesa Civil

Calendário Anual das Cotas Diárias

Atualizado em: 22/04/2025 10:12:19

Situação dos MUNICÍPIOS

CALHA
RIO NEGRO



COTAS DIÁRIAS, MÍNIMAS E MÁXIMAS

SELECIONE O MUNICÍPIO

Manaus



COTA MAIS RECENTE

27,22

ÚLTIMA DATA DE ATUALIZAÇÃO

22-04-2025

COTA MÁXIMA REGISTRADA

30,02

DATA MÁXIMA REGISTRADA

16-06-2021

COTA MÍNIMA REGISTRADA

12,11

DATA MÍNIMA REGISTRADA

09-10-2024

DIFERENÇA ATÉ A MÁXIMA

2,80

DIFERENÇA ATÉ A MÍNIMA

15,11

NÍVEL CRÍTICO DE ENCHENTE



Processo de
Enchente

NÍVEL CRÍTICO DE VAZANTE

Fonte: Defesa Civil

Calendário Anual das Cotas Diárias